

ADMINISTRAȚIA PARCULUI NAȚIONAL DOMOGLED-VALEA CERNEI

PREZENT ȘI PERSPECTIVE

SCI și SPA



CE ESTE NATURA 2000?

Rețea ecologică de zone/arii protejate constituite la nivel european (arii speciale de protecție avifaunistică - SPA, arii speciale de conservare - SCI);

▶ să oprească declinul biodiversității prin conservarea pe termen lung a celor mai valoroase și periclitate specii de plante și animale și habitate de interes european;

▶ realizată prin implementarea celor două Directive:

- Directiva Habitate 92/43/EEC privind conservarea habitatelor naturale a faunei și florei sălbatice

- Directiva Păsări 79/409EEC referitoare la conservarea păsărilor sălbatice

DOMOGLED-VALEA CERNEI

SCI și SPA

LOCALIZARE

Parcul Național Domogled-Valea Cernei se află situat în latura de sud-vest a țării și anume în extremitatea sud-vestică a Carpaților Meridionali.

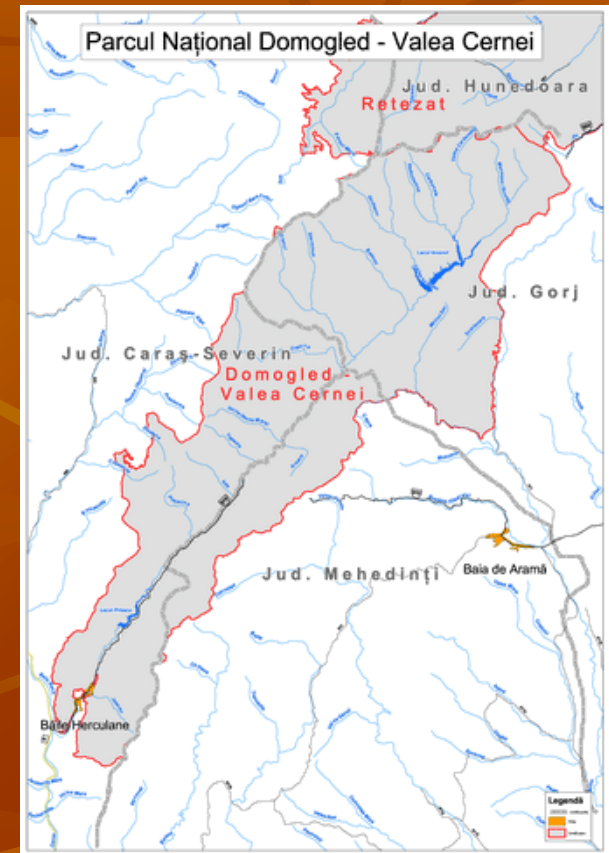
Din punct de vedere geografic, se înscrie total în spațiul montan și cuprinde un întreg bazin hidrografic, în partea vestică fiind mărginit de masivul Godeanu și de Munții Cernei, iar în partea estică de Munții Vâlcanului și Munții Mehedinți.



PARCUL NAȚIONAL DOMOGLED VALEA CERNEI ISTORIC

1990 este anul când s-a înființat oficial Parcul Național Domogled-Valea Cernei prin Ordinul nr. 7/1990 al Ministerului Apelor, Pădurilor și Mediului;

2003 este anul când s-a constituit Administrația Parcului Național Domogled-Valea Cernei în baza Legii 5/2000 și a H.G 230/2003.



Obiectivele Parcului Național Domogled-Valea Cernei

- 1. Menținerea biodiversității prin conservarea speciilor și a ecosistemelor importante și de asemenea a peisajelor din interiorul parcului;**
- 2. Atragerea turiștilor prin dezvoltarea ecoturismului și promovarea valorilor naturale;**
- 3. Implicarea comunităților locale și a școlilor în activitățile de educație ecologică și conștientizare publică;**
- 4. Implicarea ONG-urilor și a factorilor interesați în activități de promovare a imaginii parcului și menținerea unei relații de lungă durată cu aceste organizații, pentru continuarea activităților specifice.**

PREZENTARE DOMOGLED-VALEA CERNEI


SCI

În Parcul Național Domogled-Valea Cernei se suprapun 2 situri NATURA 2000:

- ROSCI0069 Domogled-Valea Cernei, în suprafață de 62.171 ha;
- ROSPA0035 Domogled-Valea Cernei, în suprafață de 61.994 ha.

SCI se suprapune peste aria naturală protejată și constă în bogăția existentă în Domogled, și nu numai de mare valoare științifică, sub raport biologic, geobotanic și ecologic, mai ales în ceea ce privește asocierea speciilor de diverse origini geografice.


De asemenea, reprezintă zona cu cea mai ridicată biodiversitate în ceea ce privește lepidopterele, circa 1500 specii de fluturi, 45% din fauna de lepidoptere a țării fiind concentrată aici.



IMPORTANȚA SITULUI

În arealul sitului, pe raza Parcului Național Domogled-Valea Cernei s-au identificat 25 de tipuri de habitate, dintre care este demn de amintit habitatul cu pin negru de Banat (*Pinus nigra ssp. banatica*), specie endemică, renumită pentru rezistența și adaptarea sa în condiții staționale vitrege, dezvoltându-se pe stânci abrupte dezgolate, fără sol.

Situl pinului negru de Banat a fost definit prin proiectul LIFE Nature – LifeNat04/RO/000225 “Situl pinului negru de Banat – parte a rețelei NATURA 2000” ca sit de importanță comunitară.



Situl necesită o atenție deosebită, deoarece cuprinde elemente excepționale, unice în lume și are drept obiective următoarele:

- **protecția și conservarea unor elemente reprezentative pentru spațiul biogeografic național;**
- **conservarea biodiversității;**
- **protecția elementelor naturale cu valoare deosebită din punct de vedere peisagistic, fizico-geografic, floristic, faunistic, hidrologic, geologic, paleontologic, speologic;**
- **sprijinirea vizitării în scopuri științifice, educative, recreative și turistice;**
- **excluderea oricărei forme de exploatare a resurselor naturale și a folosințelor terenurilor incompatibilă scopului atribuit.**

PREZENTARE DOMOGLED-VALEA CERNEI SPA



SPA se suprapune de asemenea pe suprafața Parcului Național Domogled-Valea Cernei, combinația de zone stâncoase, zone deschise și păduri oferind condiții prielnice pentru multe specii de păsări și nu numai.

Avifauna Văii Cernei prezintă caracteristicile generale ale ținuturilor montane de altitudini joase din etajul pădurilor de

de foioase, peste care se suprapun unele elemente de câmpie infiltrate în ecosistemele antropogene din lunci sau de pe versanți. Combinația de zone stâncoase, zone deschise și păduri oferă condiții prielnice pentru multe specii, dintre care trei specii de răpitoare și buha ating efective semnificative pe plan național.



Pădurile întinse de fag găzduiesc efective foarte mari din muscar gulerat, respectiv trei specii de ciocănitoare. Pe lângă efectivele semnificative ale speciilor de mai sus este demn de menționat și numărul mare de perechi clocitoare la ieruncă (*Bonasia bonasia*), sfrâncioc roșiatic (*Lanius collurio*), dar și multe specii cu distribuție sudică care cuibăresc doar în puținele locuri din țară.

Specii de păsări – anexa 1 Directiva Păsări



1. *Aquila chrysaetos* – Acvila de munte
2. *Bubo bubo* - Buha
3. *Caprimulgus europaeus* - Caprimulgul
4. *Circaetus gallicus* - Șerparul
5. *Dendrocopos leucotos* – Ciocănitoare cu spate alb
6. *Dendrocopos medius* – Ciocănitoare de stejar
8. *Dendrocopos syriacus* - Ciocănitoare de grădină
9. *Dryocopus martius* – Ciocănitoare neagră
10. *Emberiza hortulana* – Presură de grădină
11. *Falco peregrinus* – Șoim călător
12. *Ficedula albicollis* – Muscar gulerat
13. *Ficedula parva* – Muscar mic
14. *Lanius collurio* – Sfrâncioc roșiatic
15. *Lullula arborea* – Ciocârlie de pădure
16. *Pernis apivorus* - Viespar
17. *Picus canus* – Ghionoaie sură
18. *Strix uralensis* – Huhurez mare
19. *Sylvia nisoria* – Silvie porumbacă




UNICITATEA VĂII CERNEI



Domogled-Valea Cernei-popas în calea
păsărilor migratoare...



...refugiul carnivorelor mari...



păduri naturale și virgine

AVANTAJE, OPORTUNITĂȚI

Importanța pentru terenurile agricole

- sprijinirea dezvoltării economiei rurale prin furnizarea unei surse de venit pentru administratorii de terenuri, în cazul în care pe teren există specii și habitate de importanță comunitară;
- proprietarii de terenuri extravilane situate în arii naturale protejate sunt scutiți de plata impozitului.

Oportunități economice semnificative

- creșterea vânzărilor produselor naturale (caș, miere, vin, țuică) prin etichetarea lor;
- creșterea numărului angajărilor de personal din mediul rural;
- posibilitatea unei diversificări a activităților economice și a investițiilor;
- atragerea finanțărilor speciale UE pentru agricultură.

Omul pentru natură și Natura pentru om

Scopul Rețelei NATURA 2000 este de a opri declinul biodiversității prin conservarea pe termen lung a celor mai valoroase și periclitate specii și habitate de interes european.

NATURA 2000 încearcă să împace două nevoi ale oamenilor, ambele vitale: nevoia de a câștiga venituri și nevoia de a păstra natura vie.

Va multumim!